
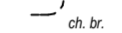


















**PROJEKT ZAGOSPODAROWANIA**  
 działki nr 615 w Hruszowicach  
 jedn. ew. 181309\_2 Stubno obr. 0003 Hruszowice  
 skala 1:500

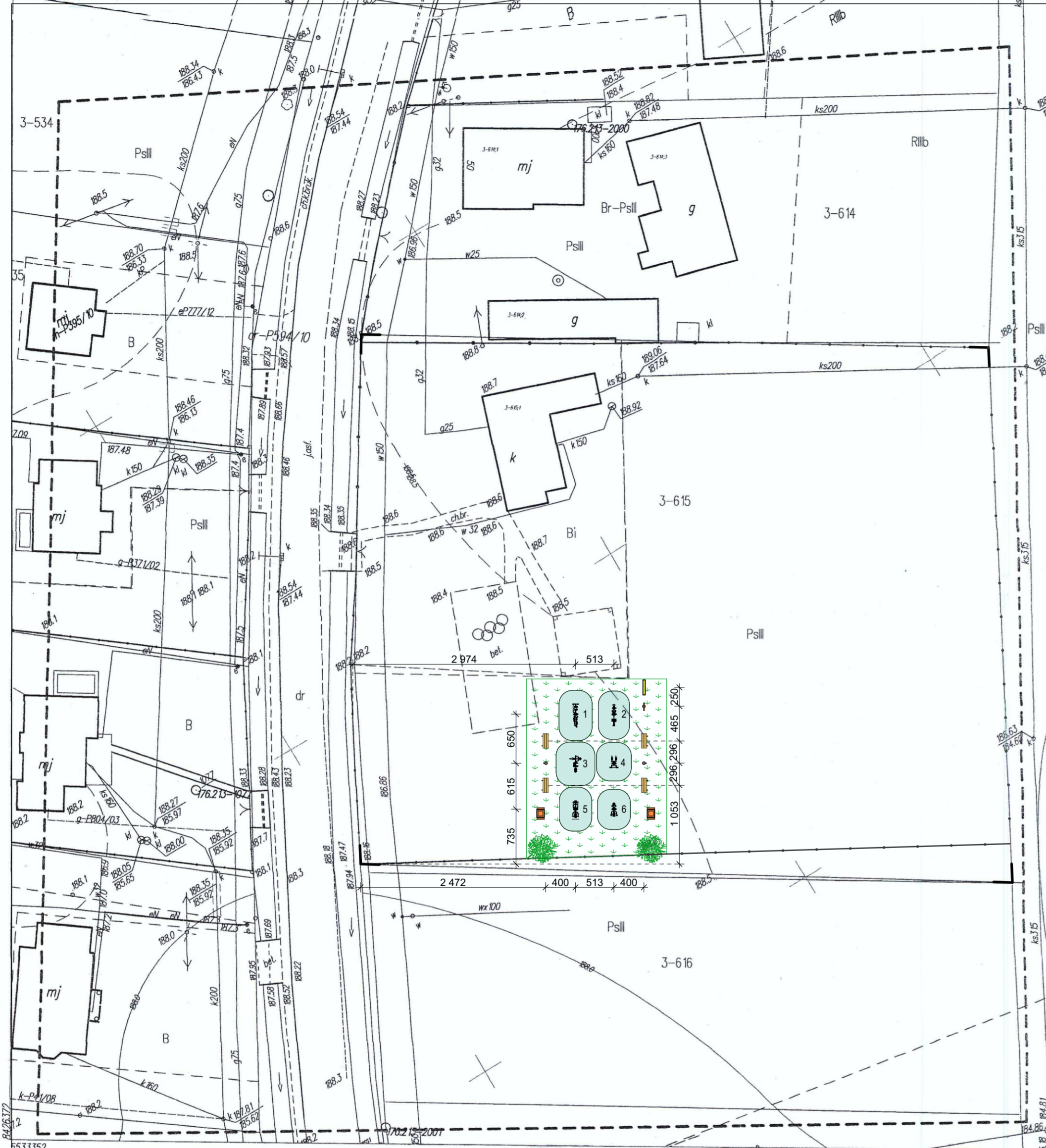
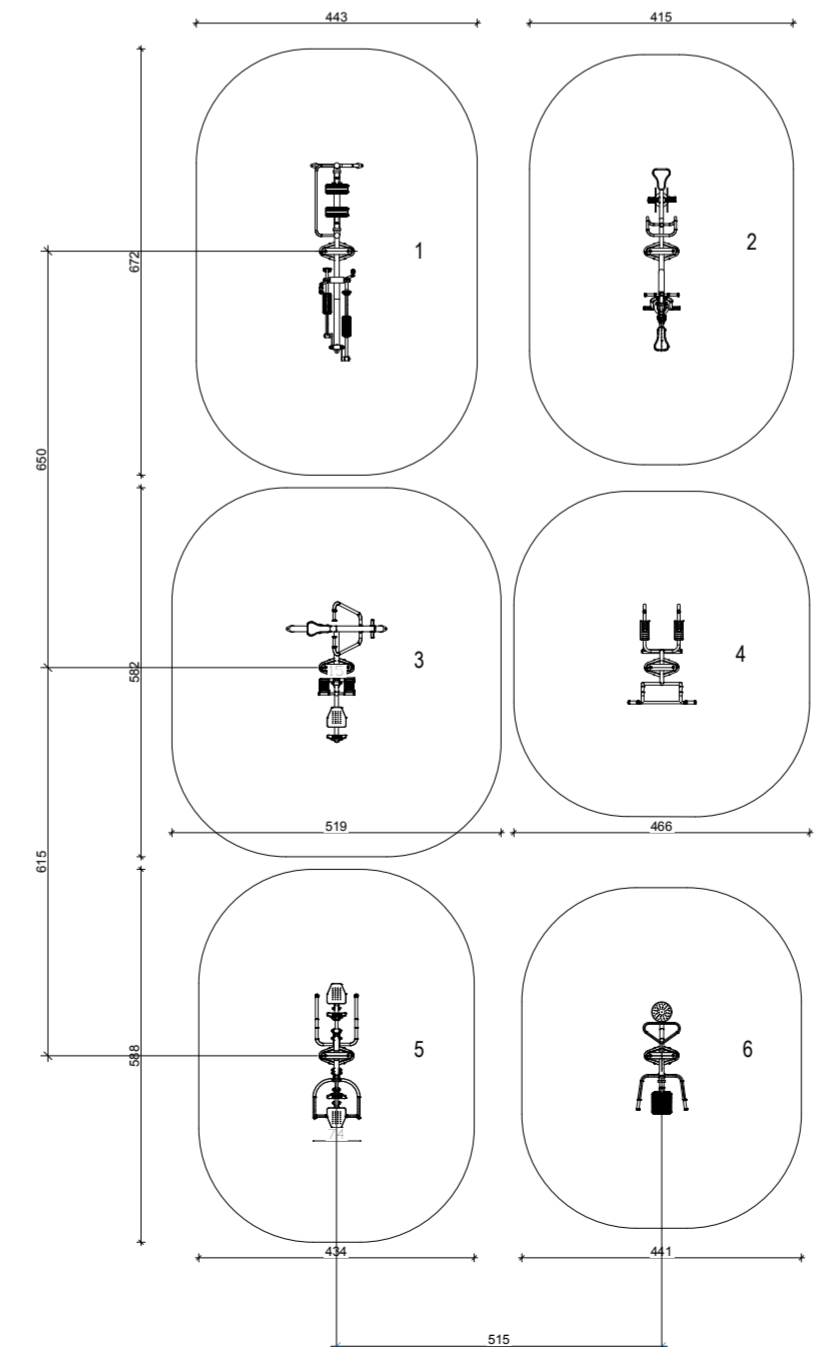
**Budowa otwartej strefy aktywności**

**Inwestor:** Gmina Stubno  
**zam.:** Stubno 69 A  
 37-723 Stubno

**LEGENDA**

-  Istniejący budynek świetlicy wiejskiej
-  Istniejące drogi i place
-  Istniejące ogrodzenie
-  Granice opracowania
-  Istniejące boisko do siatkówki
-  Istniejąca wiatka
-  1 Biegacz + orbiterek (312x83 cm) mocowany na pylonie wraz ze strefą bezpieczeństwa 6,46x4,15 m
-  2 Rowerek + jeździec (286x56 cm) mocowany na pylonie wraz ze strefą bezpieczeństwa 5,88x4,32 m
-  3 Prasa nóg + wiosłiarz (222x159 cm) mocowany na pylonie wraz ze strefą bezpieczeństwa 5,82x5,20 m
-  4 Drabinka + podciąg nóg (158x106 cm) mocowany na pylonie ze strefą bezpieczeństwa 5,13x4,66 m
-  5 Wyciąg górny (228x74,2 cm) mocowany na pylonie wraz ze strefą bezpieczeństwa 5,88x4,32 m
-  6 Surfer + twister (177,2 x 80,7 cm) mocowany na pylonie wraz ze strefą bezpieczeństwa 4,41x5,37 m
-  Strefy bezpieczeństwa
-  Ławka
-  Śmietnik
-  Tablica informacyjna
-  Stojak na rowery
-  Stoliki do gry w szachy/chińczyka

**SCHEMAT ROZMIESZCZENIA URZĄDZEŃ**



**Mapa do celów projektowych**

skala 1:500  
 Godło mapy: 8.122.11.09.4.2  
 Jednostka ewidencyjna: 181309\_2 Stubno  
 Obręb nr 0003 Hruszowice

Obszar opracowania: linia przerywana  
 Oznaczenie kancelaryjne: 430.309.2018  
 Współrzędne prostokątne płaskie - układ 2000/8  
 Układ wysokości - Kronsztadt 86  
 Data opracowania mapy:  
 Mapę sporządził:  
 Opracowano na podstawie materiałów  
 pozyskanych z PODGIK w Przemysławiu  
 Licencja nr 430.309.2018\_1813\_K05

**GeoStat**  
 mgr inż. Paweł Korol  
 Olszany 16c, 37-741 Krasiczyn  
 NIP: 7952474080 REGON: 181118050  
 tel. 511 878 292

**MIROSLAW KOROL PRACOWNIK**  
 Mirosław Korol  
 37-700 Przemysław, ul. A. Kmicica 1  
 tel. 016 670 27 17, kom. 502 636 014  
 nr tel. 12447

Informuję się, że niniejszy dokument został  
 opracowany w wyniku prac geodezyjnych  
 i kartograficznych, których rezultaty zawiera  
 operat techniczny wpisany do ewidencji  
 materiałów państwowego zasobu  
 geodezyjnego i kartograficznego  
 prowadzonego przez  
 STAROSTĘ PRZEMYSKIEGO

**P.1813.2018.336**  
 Identyfikator ewidencyjny materiału zasobu - operatu  
 technicznego  
**02.03.2018 v**  
 Data wpisania operatu technicznego do ewidencji  
 materiałów zasobu

**MIROSLAW KOROL PRACOWNIK**  
 Mirosław Korol  
 37-700 Przemysław, ul. A. Kmicica 1  
 tel. 016 670 27 17, kom. 502 636 014  
 nr tel. 12447

Za zgodność  
 z oryginałem mapy

mgr inż. Paweł Korol  
**GEODETA**

**Projekt zagospodarowania**  
 skala 1:500

Lokalizacja: dz. nr 615 Hruszowice  
 jedn. ew 181309\_2 Stubno obr. 0003 Hruszowice

Inwestor: Gmina Stubno  
 zam.: Stubno 69a 37-723 Stubno

Jednostka projektowa	<b>Usługi Budowlane</b> Projektowanie i Nadzory <b>BOGDAN BAR</b> Hureczko 137 37-705 Przemysław	Data opracowania 03-2018	Zlecenie nr
Zespół projektowy	Architektura	mgr inż. <b>Bogdan BAR</b>	BA/VIII/8386/43/89 PIIB PDK/BO/0313/02
	Instalacje sanitarne		
	Instalacje elektryczne		